



Nationale Databank
Wegverkeersgegevens



Betere doorstroming,
minder reistijdverlies en
snellere hulpverlening dankzij

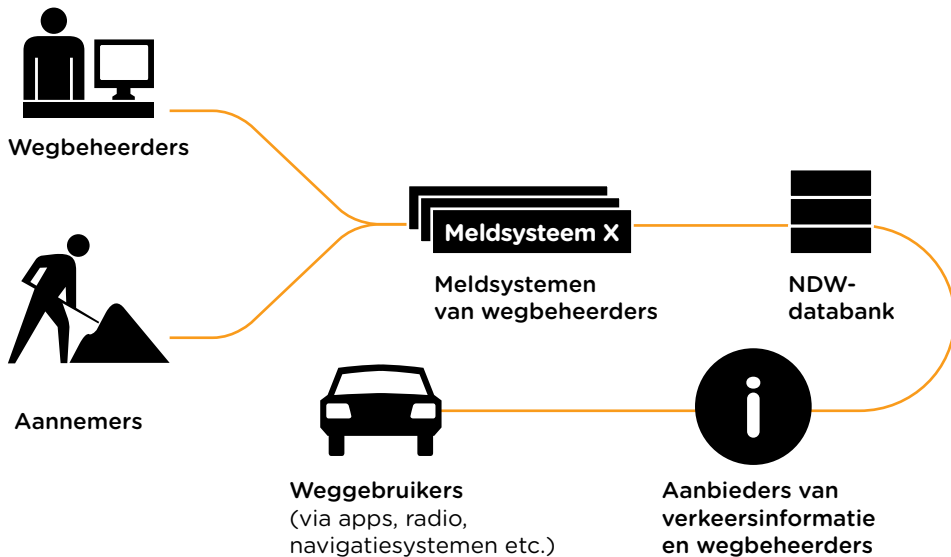
Wegwerkzaamheden Actueel

Betere doorstroming, minder reistijdverlies
en snellere hulpverlening dankzij

Wegwerkzaamheden Actueel

Het is onmogelijk om verkeershinder rond wegwerkzaamheden en evenementen voor de volle honderd procent te voorkomen. Maar het is wél mogelijk om weggebruikers goed op de hoogte te houden van eventuele hinder. Wegbeheerders in elf Beter Benutten-regio's hebben afgesproken om met dat doel het bijhouden van hun (plannings-) informatie strakker te organiseren.





Het belang van actuele informatie


Een goed geïnformeerde reiziger kan afhankelijk van de verwachte hinder zijn vertrektijd of vervoerswijze aanpassen. Is hij eenmaal op de weg dan leiden slimme apps en navigatiesystemen hem keurig langs (en niet door) de verkeershinder. De voordelen van zo'n service laten zich raden: geen frustrerende verrassingen en vertragingen voor de weggebruiker en een betere doorstroming op de wegen voor de wegbeheerder. Heel belangrijk is ook dat met de juiste informatie *hulpdiensten* altijd de snelste route kunnen bepalen. Wanneer letterlijk elke seconde telt, is dat geen overbodige luxe!

Van planningsgegevens naar verkeersinformatie

Om zo'n informatieservice te kunnen bieden, is wel een extra inspanning van de zijde van wegbeheerders nodig. Het Beter Benutten-project *Wegwerkzaamheden Actueel* is gestart om hen daarbij te ondersteunen. Wegbeheerders houden de planningsgegevens van wegwerkzaamheden en evenementen nu al bij in speciale meldsystemen, die sinds 2011 gekoppeld zijn aan de Nationale Databank Wegverkeersgegevens (NDW). Punt is alleen dat verkeersinformatie andere eisen stelt aan de nauwkeurigheid en actualiteit van de gegevens dan planningsinformatie. In *Wegwerkzaamheden Actueel* worden de werkprocessen en meldsystemen daarom zó aangepast, dat wegbeheerders en aannemers actuele gegevens aan de planningsinformatie kunnen toevoegen. Ook kan de informatie gemakkelijk(er) up-to-date worden gehouden. Elf regio's willen de nieuwe werkwijze uiterlijk begin 2014 geïmplementeerd hebben.

Mensenwerk, kwaliteitswerk!

Natuurlijk blijft het invoeren en aanpassen van gegevens mensenwerk. Welke afspraken zijn in Wegwerkzaamheden Actueel gemaakt om ervoor te zorgen dat dat kwaliteitswerk wordt?



Nauwkeurig

De werkzaamheden vinden misschien over een periode van twee of drie weken plaats. Maar is er al die tijd hinder? Of wordt er alleen 's nachts en in het weekend gewerkt? Om weggebruikers en hulpdiensten goed van dienst te zijn, zullen wegbeheerders de hindermomenten nauwkeurig aangeven.

Up-to-date

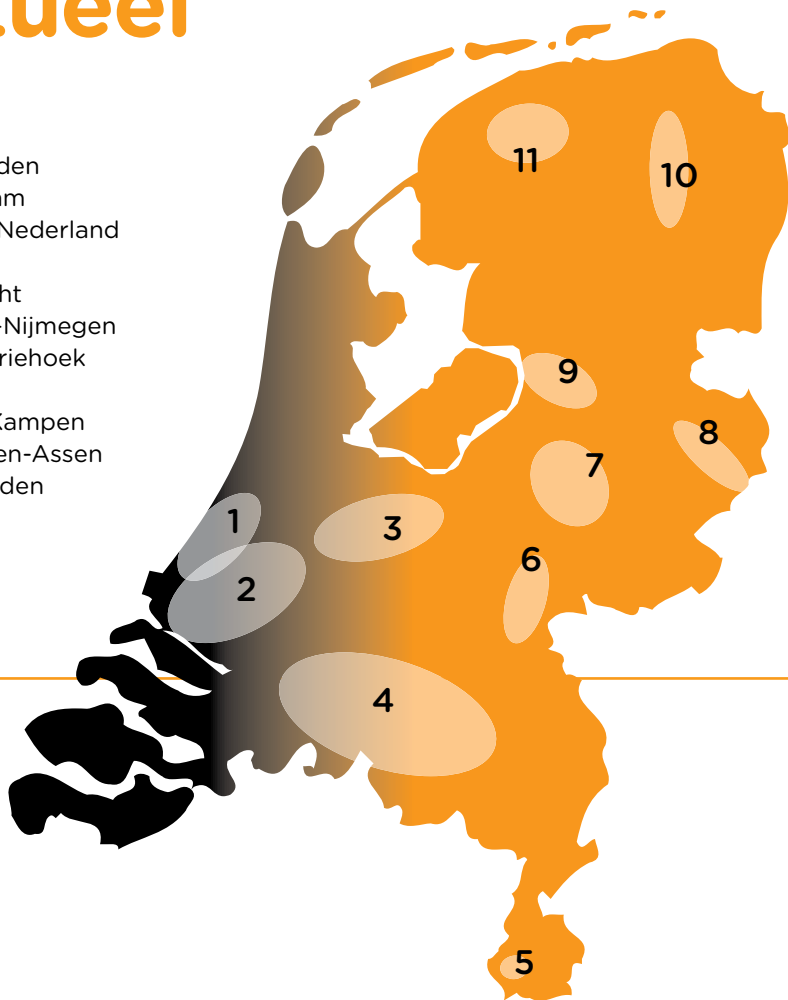
Planningen willen nog wel eens veranderen. Om te voorkomen dat weggebruikers omrijden voor een werk of evenement dat nog niet eens begonnen is, voert de wegbeheerder de wijzigingen consequent in de meldsystemen door.

Actueel

Als wegwerkzaamheden tot grote hinder leiden, bijvoorbeeld omdat er een belangrijke verkeersader moet worden afgesloten, zal de aannemer ter plaatse de wegbeheerder *direct* via sms of telefoon op de hoogte brengen van de afsluiting of juist openstelling van de weg. De melding kan in een tijdsbestek van minuten zijn weg vinden naar de (navigatie)systemen van weggebruikers en hulpdiensten.

De deelnemers in Wegwerkzaamheden Actueel

- 1 Haaglanden
- 2 Rotterdam
- 3 Midden-Nederland
- 4 Brabant
- 5 Maastricht
- 6 Arnhem-Nijmegen
- 7 Stedendriehoek
- 8 Twente
- 9 Zwolle-Kampen
- 10 Groningen-Assen
- 11 Leeuwarden



Elf Beter Benutten-regio's zorgen ervoor dat zij hun werkprocessen en systemen begin 2014 zó hebben aangepast, dat zij actuele gegevens over wegwerkzaamheden kunnen doorgeven aan NDW. NDW stelt deze gegevens be-

schikbaar aan serviceproviders, die op hun beurt de weggebruikers bedienen. Zodra de elf regio's Wegwerkzaamheden Actueel hebben geïmplementeerd, zal er later in 2014 een landelijke uitrol van de nieuwe werkwijze volgen.

**In Wegwerkzaamheden Actueel
zorgen elf regio's voor actuele
en nauwkeurige gegevens over
wegwerkzaamheden en verkeers-
maatregelen rond evenementen.
Dit maakt nieuwe informatie-
diensten voor weggebruikers
en hulpdiensten mogelijk.**

Meer informatie

Nationale Databank
Wegverkeersgegevens (NDW)
T 030 280 6683
E wegwerkzaamheden@ndw.nu
www.wegwerkzaamhedenactueel.nl



Ministerie van Infrastructuur en Milieu

Wegwerkzaamheden Actueel is een onderdeel van het programma Beter Benutten van het Ministerie van Infrastructuur en Milieu. **Voor meer informatie over dit programma zie www.beterbenutten.nl.**



Nationale Databank
Wegverkeersgegevens

NDW stelt nu al de planningsgegevens van wegbeheerders beschikbaar aan serviceproviders. Zodra de actuele gegevens uit Wegwerkzaamheden Actueel beschikbaar zijn, zullen ook die via de NDW-databank worden aangeboden. Verder verzorgt NDW in opdracht van het Ministerie van Infrastructuur en Milieu het projectmanagement van Wegwerkzaamheden Actueel. **Voor meer informatie zie www.ndw.nu.**